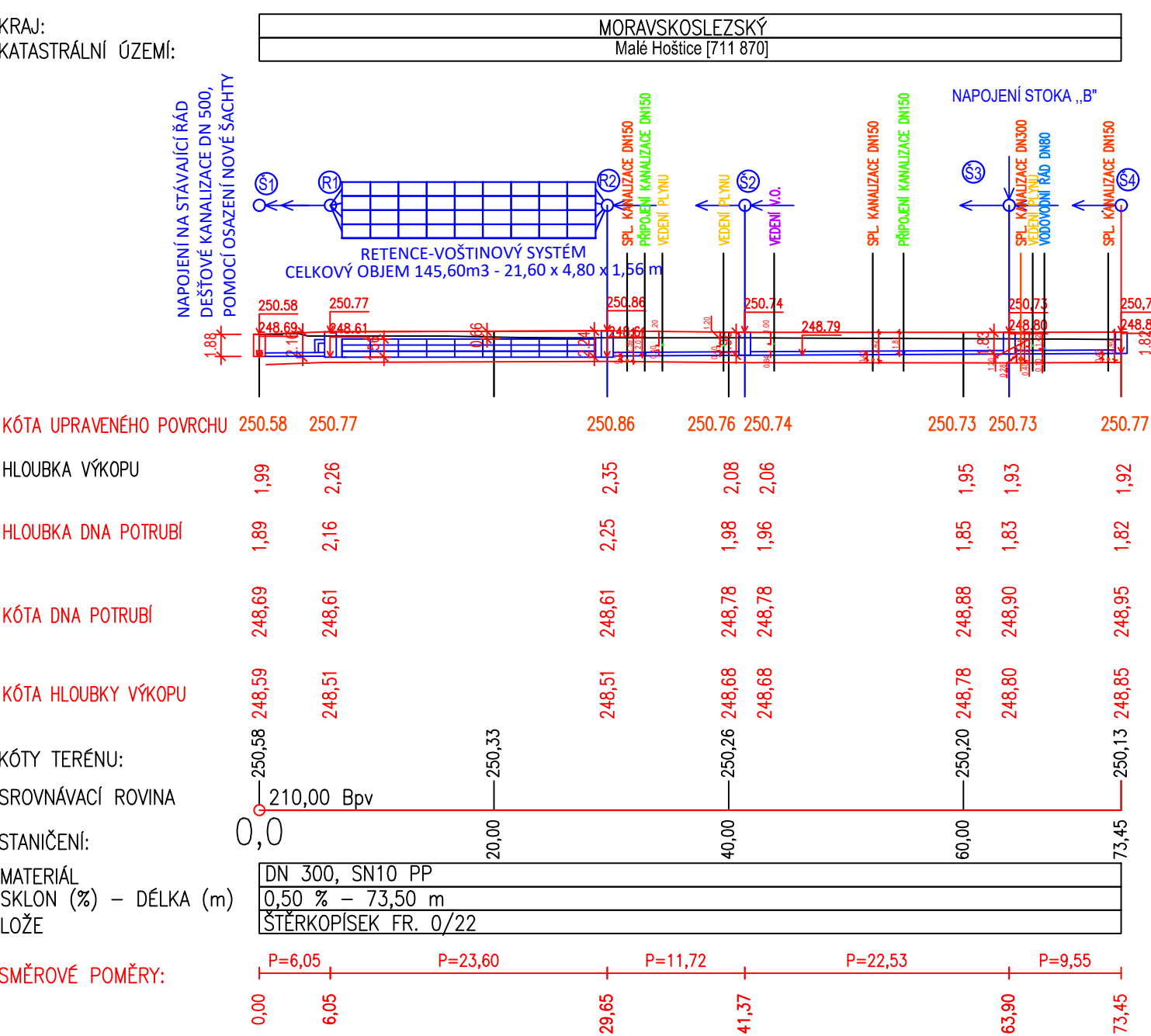
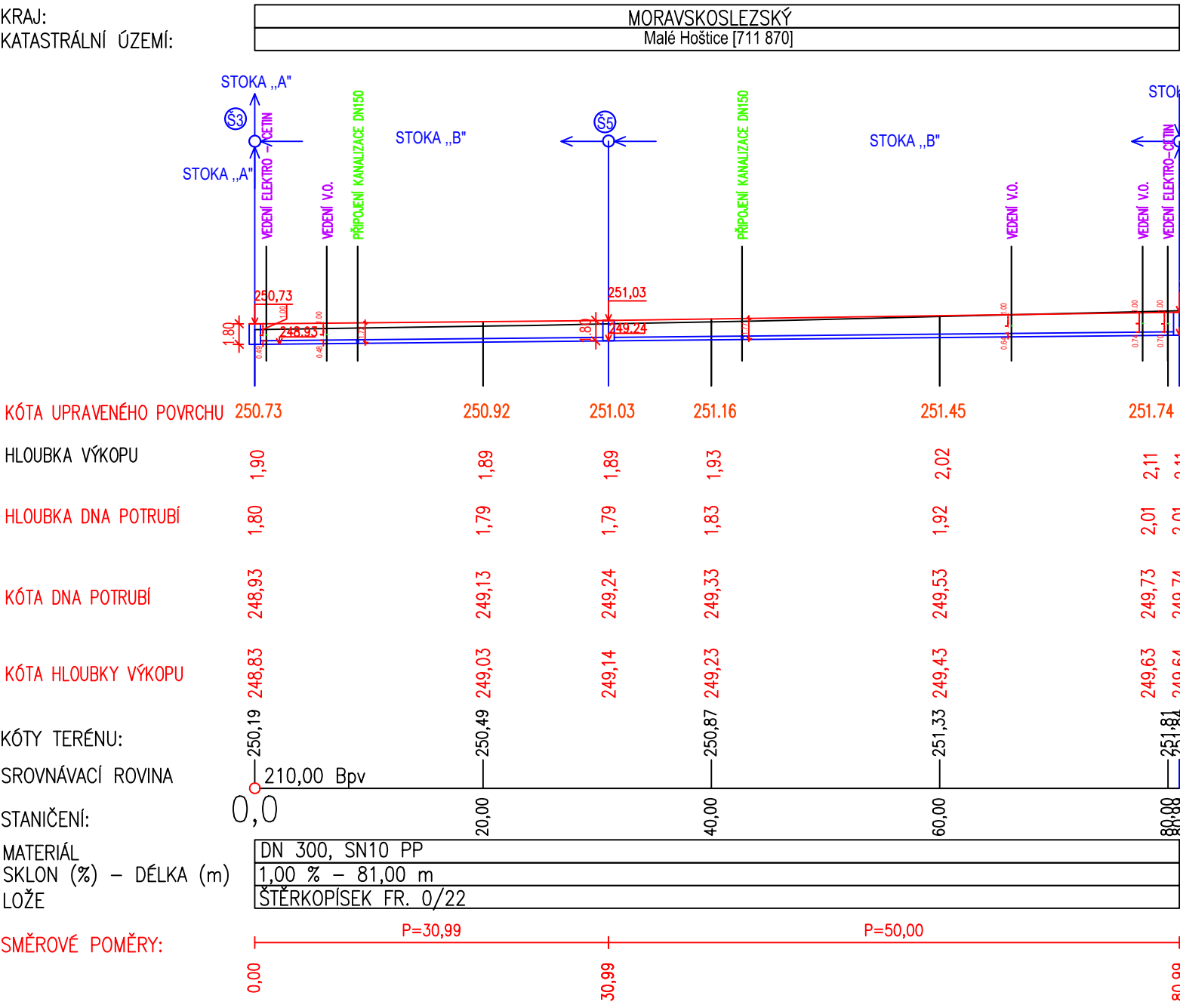


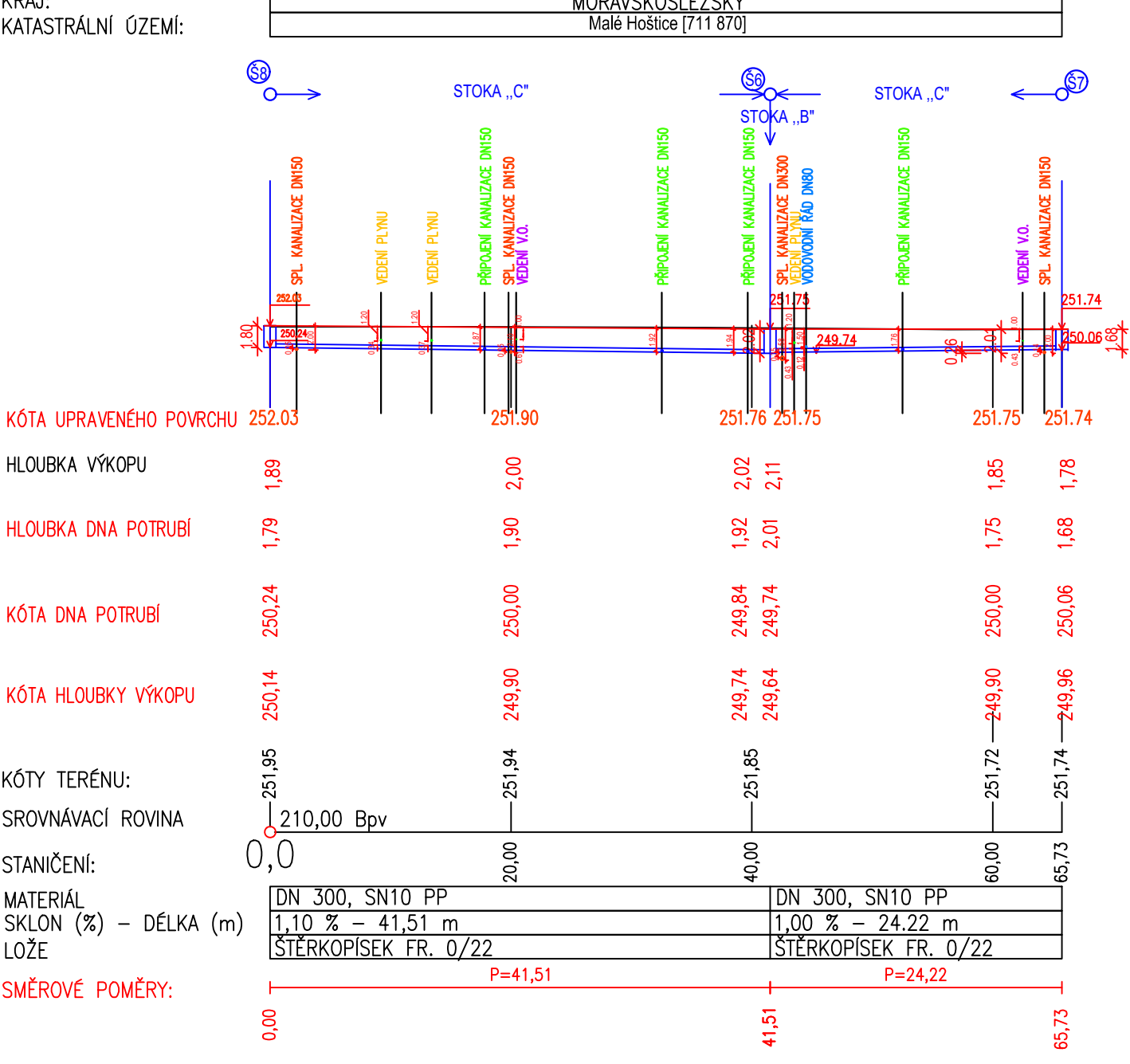
Podélný profil: STOKA „A" M 1:500/500
km 0,00000 - km 0,07345



Podélný profil: STOKA B M 1:500/500
km 0,00000 - km 0,08099



Podélný profil STOKA C M 1:500/500
km 0,00000 - km 0,06573



POZNÁMKA

PŘED ZAPOČETÍM STAVBY MUSÍ BAT OVĚŘENA REÁLNA HLOUBKA ULOŽENÍ VTL PLYNOVODU V MÍSTĚ KŘÍŽENÍ, HLOUBKA KANALIZACE NA KTEROU BUDE PROVEDENO PŘIPOJENÍ NOVÉHO ŘÁDU A REÁLNA HLOUBKA ULOŽENÍ STÁVAJÍCÍ DEŠŤOVÉ KANALIZACE V MÍSTĚ KŘÍŽENÍ S NOVÝM VEDENÍM – GEODETICKY ZAMĚŘENÉ NADMOŘSKÉ VÝŠKY DANÝCH BODŮ. V PŘÍPADĚ ROZDÍLU OD UVAŽOVANÉHO STAVU V PD, JE NUTNÉ TYTO SKUTEČNOSTI KONZULTOVAT S PROJEKTANTEM STAVBY ! KRYTÍ VTL PLYNOVODU (HORNÍ HRANA VEDENÍ – NIVELETA KOMUNIKACE) MUSÍ BÝT MIN. 1M ! MIN. VZDÁLENOST V MÍSTĚ KŘÍŽENÍ NAVRHOVANÉHO VEDENÍ KANALIZACE A VTL PLYNOVOVU – MIN. 300MM (V PŘÍPADĚ NEMOŽNOSTI DODRŽENÍ TÉTO VZDÁLENOSTI, BUDE POTRUBÍ KANALIZACE OPATŘENO CHRÁNIČKOU – PE, UTĚSNĚNOU NA KONCÍCH MANŽETAMI, S PŘESAHEM MIN. 2M NA KAŽDOU STRANU OD MÍSTA KŘÍŽENÍ).

katastrální území: Malé Hoštice (711 870)
polohový systém: S–JTSK
výškový systém: BpV
±0,000 = ČISTÁ PODLAHA 1.NP

PROJEKCE GUŇKA S.R.O.
PROJEKČNÍ A INŽENÝRSKÁ ČINNOST VE STAVEBNICTVÍ
NA ČTVRTI 328/10
70030 OSTRAVA–JiH–HRABŮVKA
MOBIL: +420 608 730 487
EMAIL: gunka@projkecgunka.cz

Stavba: Malé Hoštice – IS lokality Sportovní

Část: D.2

Výkres: ŘÁD DEŠŤOVÉ KANALIZACE – PODÉLNÉ PROFILY 1

Místo stavby: p.č. 592/23, p.č. 592/3, p.č. 592/1, p.č. 592/4, p.č. 592/24, p.č. 592/25,p.č. 593, p.č. 53/1 Malé Hoštice [711 870]

Objednatel stavby: Městská část Malé Hoštice,Slezská 4/11, 747 05 Opava

Odpov.proj: VLADIMÍR VÍTEK

Autor: ING. JAKUB GUŇKA

Kreslil: ING. MICHAL LAGIN

Formát: 7 3 5 X 2 9 7 Číslo kopie: Číslo výkresu:

Datum: 0 3 / 2 0 2 4

Měřítka: 1 : 2 0 0

Zakázka: 1 7 4 _ 2 0 1 9

Stupeň: DOKUMENTACE PRO PROVÁDĚNÍ STAVBY